


Mihályi pecsétje
egy 1782-es iraton




Urbanialia, felülvizsgálati iratok
Községi Pecsétek Gyűjteménye
GyMSMSL

Egy másik pecsét 1876-ból



Urbanialia, felülvizsgálati iratok
Községi Pecsétek Gyűjteménye
GyMSMSL

Az 1906-os pecsét



Községi Pecsétek Gyűjteménye
GyMSMSL

MIHÁLYI



Mihályi első említése 1198-ban „Michal” néven történt. A hely név eredete a magyar Mihály személynévből levezethető, a helynév eredetét a helynévtudományi körökben is vitatják. Ekkor adományozta Imre király a helyet Csák Ugrin győri püspöknek a települést. A település Mihályi, Kisfaluddal együtt, Miklós nevű öccsére halotta Árpád leszármazottainak lett nevadója a település. A XIV. században a Mihályi család is több ágra szakadt, de a Limbóváriak, Ugrinok, Csákiak továbbra is közösen birtokolták a falut. A XV-XVI. század nagy részében a Ládonyiak, utóbb a Kálócziak, 1729-től a Nickyek, majd a Fiathok és a Barthodetszkyek uralták. Végül 1860-tól a Dörtyek váltak a legjelentősebb birtokosokká. 1570-ben és 1571-ben a Rába áradása, 1594-ben pedig a török csapatok tomboltak a falut, ezért 1604-ben megépült egyetlen portája lakott. A XVII-XVIII. században megjelent az írtásföldök kialakítása, és indult meg a gyümölcs- és a hánytörésmesztés, állattartás. Legfontosabb felvevő piacok a Kapuvár, Sopron és Bécs volt. 1666-ban országos vámtartást kapott, azaz mezővárosi kiváltságot kapott.

Az 1782-es pecsétje kerek. A körirata három csillaggal körítve SIGILLVM * OPPIDI * MIHALI *, azaz Mihályi mezővárosi pecsétje. Belkörében védő pártázatos, háromablakú kastély, két oldalán hagyományoktól torony. A kastély bal tornya mellett banyai kastélyépület előtt kerítés, vagy folyó (Mérete: 30 mm). Az 1876-os címeres pecsétjére az előbbi variációja került. A pecsétábrán zöld alapon, a Kis-Rába folyó mögött kétfornyos kastély. A kapu feletti várfalon balra néző, vörössel, felülettel és zölddel vágott zászló. Az 1906-os Országos Törzskönyvi Bizottság által jóváhagyott címerrel, két pajzsra helyezték az 1876-os pecsétábrát. A folyót ezüst hullámvonal jelzi.

A címer leírása:

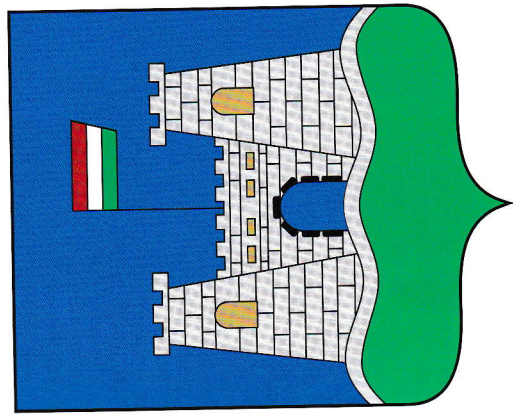
Csúcskőstálpú pajzs zöld pajzsálpát ezüst pólyára választja el a két mezőtől. A pólya felett a két mezőben ezüst kétfornyú vár. A tornyokon egy-egy bolttíves arany ablak, a kapu felett nagy arany írás, felette az oromzatos várfalon, kibontott memóriai szintű zászló. Felette arany betűkkel MIHÁLYI felirat olvasható.

A szimbólumok jelentése:

A hullámos ezüst pólyára a Kis-Rába folyót szimbolizálja. A falon látható vár képe a községben látható Dörty-kastélyi jelképe. Valószínűleg az 1560-as években építette a korábbi urváriháza helyén Ládonyi Demeter, de az épületet a XVIII. században tűzvész pusztította, részben helyreállították, s az 1906-os években Dörty Miklós neogót stílusban alakította át. Így lett a kastély egyemeletes, két saroktornyos. Szerencsés választás volt az 1782-es pecsétábrát, amit az 1906-os címer is használni megújítva a község jelképévé tenni 1992-ben.

A község címere

MIHÁLYI



és lobogója